



Zahl: 031-2/1/2023/eu

Betreff: Änderung des Flächenwidmungsplanes

VERORDNUNG

des Gemeinderates der Gemeinde Zell vom 21. Dezember 2023, GZ.: 004-1/2023/ew, genehmigt mit Bescheid der Kärntner Landesregierung vom 15. Juli 2024, ZI. RO-132-38365/2024-6, mit der der Flächenwidmungsplan geändert wird.

Gemäß § 13 in Verbindung mit § 34 des Kärntner Raumordnungsgesetzes 2021 – K-ROG 2021 wird verordnet:

§ 1

(1) Der Flächenwidmungsplan der Gemeinde Zell wird wie folgt geändert:

1/2023 Umwidmung einer Teilfläche des Grundstückes Nr. 83/2, KG 72021 Zell bei Sonnegg, im Ausmaß von ca. 525 m² von derzeit Ersichtlichmachung – Gewässer, See in Grünland – Erholungsfläche, (§ 27 K-ROG 2021)

(2) Die planliche Darstellung in der Anlage bildet einen integrierenden Bestandteil dieser Verordnung.

§ 2

Diese Verordnung tritt mit Ablauf des Tages der Kundmachung im elektronischen Amtsblatt in Kraft.

Für den Gemeinderat:
Der Bürgermeister:

Heribert Kulmesch

Anlage:

1 Lageplan

Angeschlagen am: 13.08.2024

Abgenommen am:


Erstellt am: 07.02.2023 von:

Umfang: 100,8m
Fläche: 526,1m²


St. Margarethen im Rosental

M 1:1.000

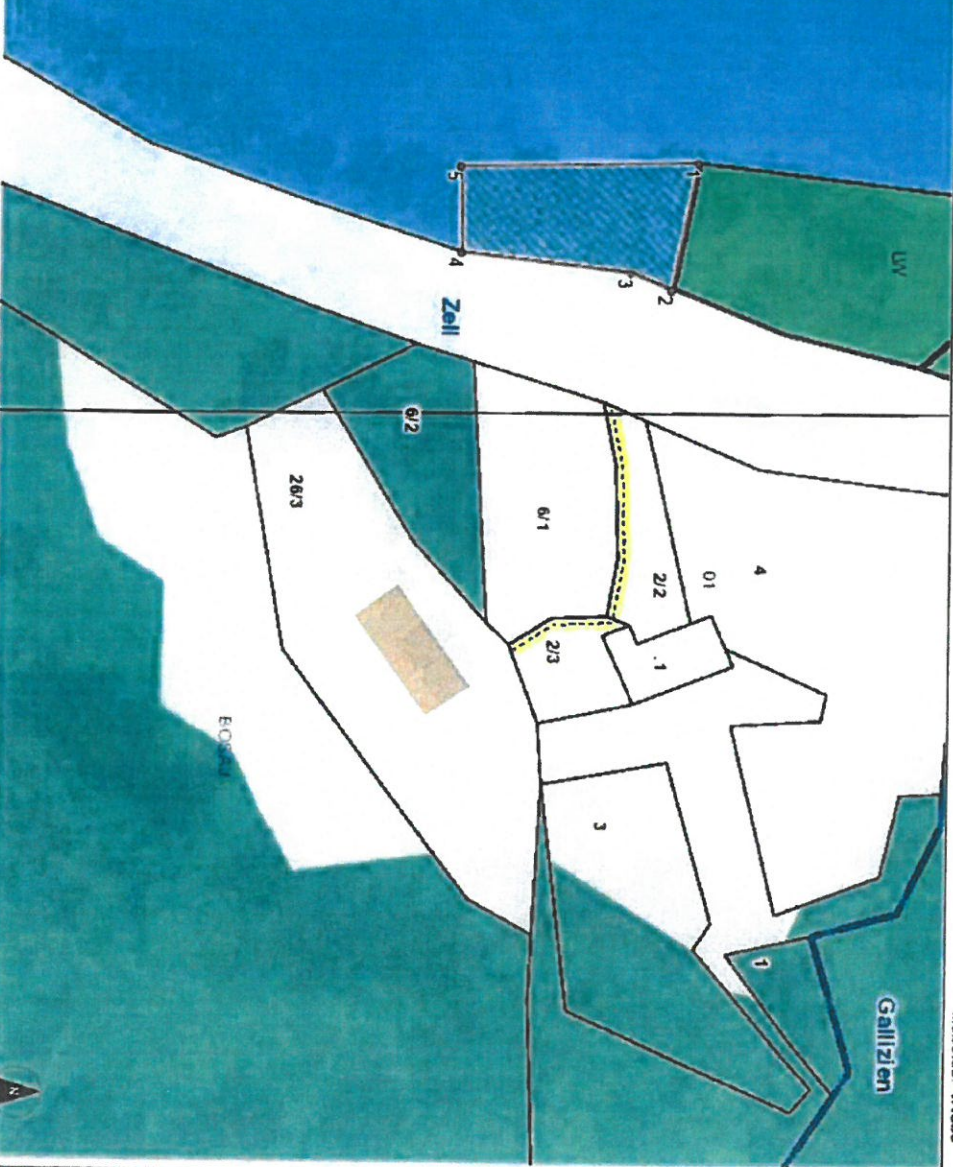
KAGIS Standard Ausgabe. Es wird keine

	Unterzeichner	Gemeinde Zell-Sele
	Datum/Zeit-UTC	2024-08-12T08:08:43+02:00
	Aussteller-Zertifikat	a-sign-corporate-07
	Serien-Nr.	439768263
Prüfinformation	Dieses Dokument wurde amtssigniert. Informationen zur Prüfung der elektronischen Signatur und des Ausdrucks finden Sie unter http://www.zell-sele.at/amtssignatur	
Hinweis	Dieses Dokument wurde amtssigniert. Auch ein Ausdruck dieses Dokuments hat gemäß § 20 E-Government-Gesetz die Beweiskraft einer öffentlichen Urkunde.	

Umwidmung 1/A/6/2023
526m² Gr-St. 83/2 KG 72021

LAND  KÄRNTEN
KAGIS

Maßstab: 1:1000



Richtigkeit der angegebenen Informationen übernehmen

Amt der Kärntner Landesregierung
web: <http://www.la-kaernten.at>
email: kagis@kn.gv.at